

# Lote: 195

## Subasta Colección Asturica Worldwide #133


VERY INTERESTING set of more than 24 banknotes from Mauritius of various issues, different qualities. ESSENTIAL TO EXAM.





SEEWOODSAGUR  
Líder independentista


1998




M.J. AH-CHUEN  
Filántropo y Ministro



J.M. PATURAN  
Ministro de Industria y Comercio

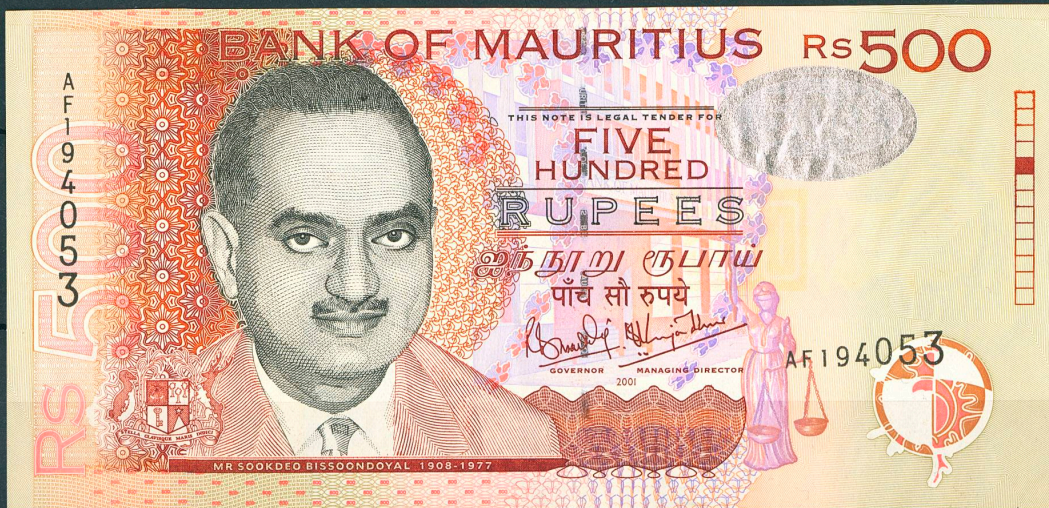



R. SEENEVASSEN  
Ministro






**A.R. MOHAMED**  
**Independentista**

1999-2009



S. BISSOONDOYAL  
Independentista

2001-2017

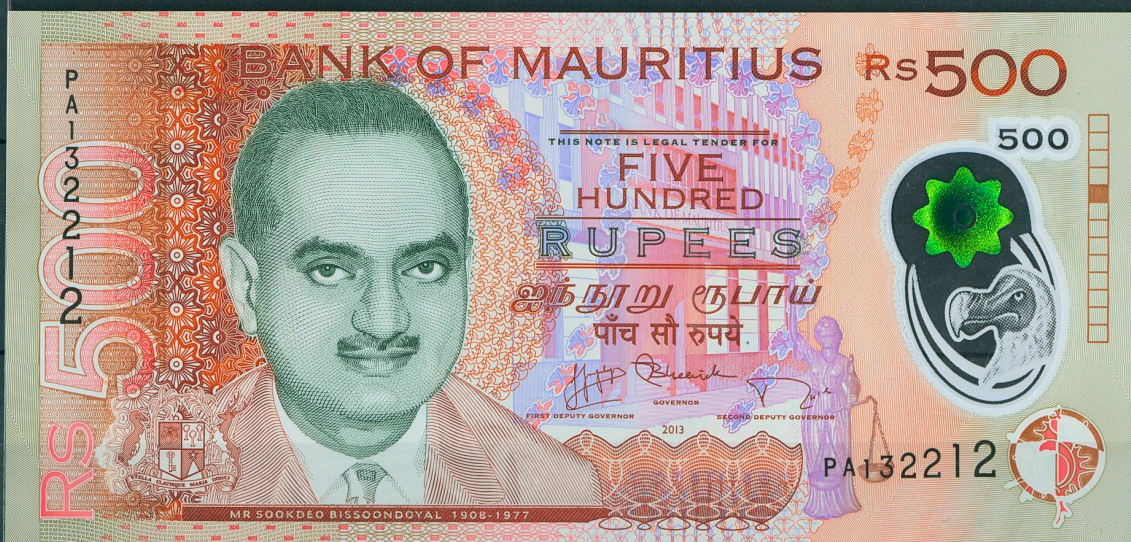




G. DUVAL




2013  
"POLIMERO"

2013







Isla Mauricio (.mu)

Nombre oficial	<b>State of Mauritius</b>
Localización	
Superficie	2.040 km2
Población	1.149.000 hab.
Razas	Indopaquistaníes 68%; creoles (mezclas derivadas de ingleses y franceses con población de la costa oriental africana) 27%; chinos 3%
Idioma	Idioma oficial es el Inglés, los diarios están escritos en francés y la población habla créolo.
Religión	50,6% hindúes; 27,2% cristianos (mayoría de católicos, minoría de anglicanos); 16,3% musulmanes; budistas, 0,3%
Capital	Port Louis
Gobierno	Asamblea Nacional con 72 miembros
Moneda	Rupia Mauriciana
Fiesta nacional	12 de marzo, Independencia (1968)
	<b>Flor nacional</b> -trochetia boutoniana- una delicada especie de fynbos.

### MAURICIO

<b>Ubicación:</b>	<b>Sur</b>	<b>Capital:</b>	<b>Port-Louis</b>
<b>Idioma:</b>	<b>Inglés, Francés</b>	<b>Dialecto:</b>	
<b>Extensión:</b>	<b>2.040 Km2</b>	<b>Población:</b>	<b>1,231.000</b>
<b>Moneda:</b>	<b>Rupia</b>	<b>Caña de azúcar</b>	

**S. XV y S. XVII – Desembarcan portugueses y holandeses.**

**1715 – Poblado por primera vez por los franceses**

**1810 – Conquista por parte de los británicos.**

**1968 – Independencia.**

**1992 – Se convierte en república.**